

FUERON Y YA NO SON...

Localidades nacionales que durante la Época Clásica (1856-1883) fueron oficinas postales, cancelaron estampillas y actualmente son sitios abandonados o casi desaparecidos

Ciudad Guerrero

Por: Magdalena García Ramírez

Antes de empezar.-

Mi agradecimiento al Licenciado Antonio Guerrero Aguilar, con quien coincidí hace ya muchos años y soy beneficiaria de su generosa divulgación de la historia norestense, es autor de más de 45 libros y más de 2,000 artículos, cronista, historiador y maestro de múltiples generaciones, orgullosamente originario de Santa Catarina N. L., quien amablemente compartió de su acervo particular las fotos del Viejo Cd. Guerrero, gracias por su confianza.

El Viejo Guerrero.-

Esta localidad ha tenido un largo recorrido, ha cambiado de nombre, y ha tenido 4 localizaciones distintas.

Fue fundado el **10 de octubre de 1750** por 62 familias coahuilenses que totalizaban 368 personas, quienes le dieron por nombre *Villa del Señor San Ignacio de Loyola de Revilla*, fue nombrado cotidianamente *Revilla*, nombre que conservó hasta el 12 de noviembre de 1827 en que la Legislatura estatal lo cambió a Ciudad Guerrero, en honor al héroe de la Independencia Vicente Guerrero.

En cuanto a **su localización**, al año de su fundación (**1751**) cambió de localización geográfica y nuevamente cambió en **1754** (tercera localización), cuando visita el lugar José De Escandón, fundador y primer gobernador de la Provincia de Nuevo Santander, quien ordena la relocalización de Revilla a 1,000 varas (1) más abajo, manteniéndose sobre la margen izquierda del Río Salado, pero en un recodo que formaba el río y a 8 kilómetros de su desembocadura con el Río Bravo; **esta tercera localización la conserva hasta el año de 1948** en que oficialmente se avisa que se construirá una presa en alianza con el vecino país de Estados Unidos de Norteamérica (EUA) y el pueblo tiene que ser reubicado; la **presa Falcón** es inaugurada el **19 de octubre de 1953** por los presidentes Adolfo Ruiz Cortines de México y Dwight Eisenhower de EUA; el nuevo asentamiento es llamado *Nueva Ciudad Guerrero* y las ruinas del anterior se conocen como *Guerrero Viejo* (ó *Antiguo Guerrero* ó *El Viejo Guerrero*), quedaron sumergidas en la presa y esporádicamente, según el nivel del agua, se pueden observar vestigios de ellas.

El tema de este artículo se refiere al **poblado de Guerrero Viejo** en su tercera localización geográfica, la que tenía en el siglo XIX.

El municipio de Guerrero se ubica al norponiente del estado de Tamaulipas, colinda al norte con el municipio de Nuevo Laredo, al sur con el de Mier, ambos en el mismo estado, al este con el estado de Texas, EUA y al oeste con el estado de Nuevo León (Fig.1 y 2).



Fig.1

Imagen cortesía de Antonio Guerrero Aguilar
Circulado en rojo el área del municipio

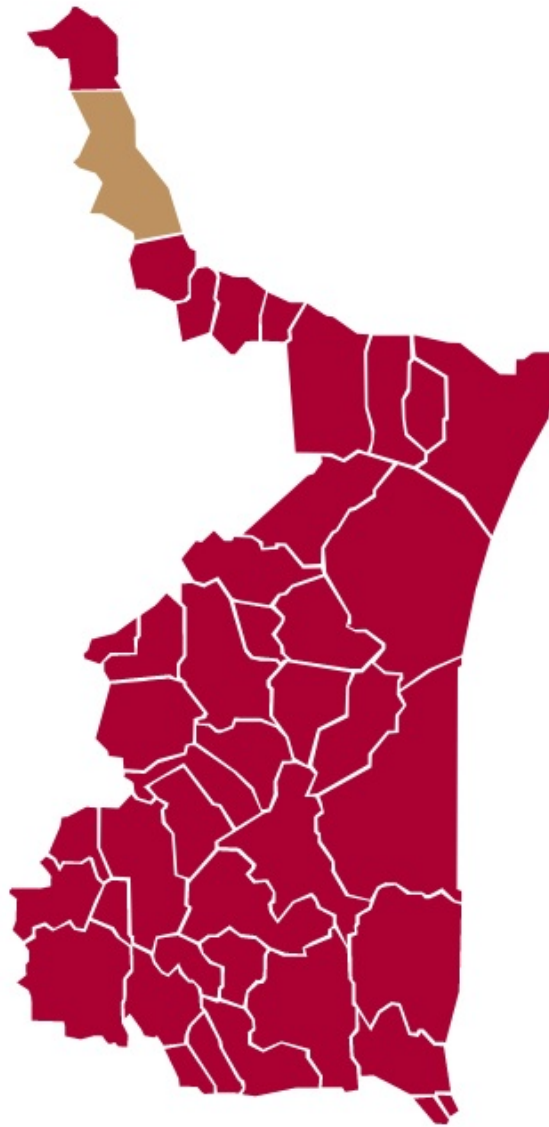


Fig.2
Mapa del gobierno de Tamaulipas,
resaltado en color ocre el municipio de Guerrero

En el *Atlas* de García Cubas (mediados del siglo XIX) se señala que Guerrero estaba a 102 leguas (2) de Victoria y la **municipalidad** (3) de Guerrero tenía **2,817 habitantes**, pertenece a la Prefectura o Distrito del Norte; mientras que en el *Diccionario Geográfico* (fines del siglo XIX) describe a Guerrero como villa y aduana fronteriza, situado en la confluencia de los ríos Salado y Bravo, a 250 kilómetros al Oeste-Noroeste (ONO) del puerto de Matamoros, con una población en la **municipalidad** de **5,684 habitantes**.

Actualmente gran parte del municipio de Guerrero está ocupado por la presa, porque ésta tiene forma vertical (Fig.3). El Nuevo Guerrero se decidió ubicarlo en el área de la llamada *Cortina* de la presa, se tuvieron que modificar los límites del municipio mediante un acuerdo con el municipio de Mier.

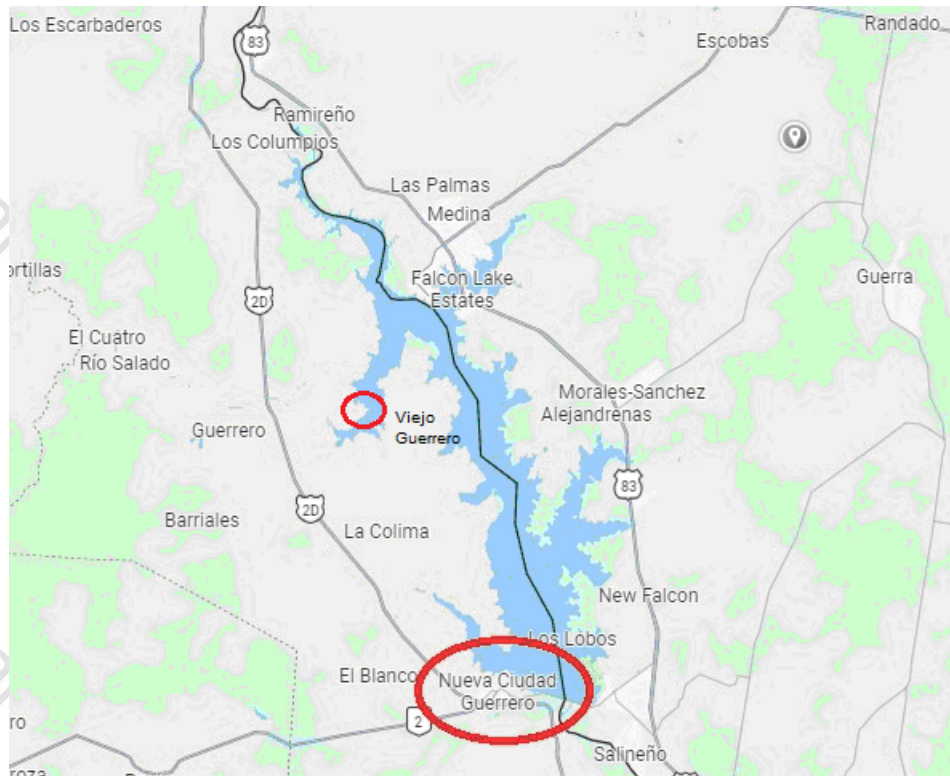


Fig.3
Ubicación de Guerrero viejo y Nueva Ciudad Guerrero, se aprecia la Presa Falcón
(Fuente: Google Maps)

El Viejo Guerrero no murió, pasó a mejor vida, pero en la vieja localización se quedaron bajo el agua sus añejas edificaciones de piedra, que de repente se niegan a ser olvidadas y emergen ligeramente. (Fig.4-6).



Fig.4
El efecto del tiempo en la Iglesia de Nuestra Señora del Refugio del Viejo Guerrero
A la izquierda recién se fue inundando y a la derecha emergiendo tras una sequía años después
(Fuente: Archivo personal de Antonio Guerrero Aguilar)



Fig.5
Ruinas del Viejo Guerrero
 (Fuente: Archivo personal de Antonio Guerrero Aguilar)




Fig.6
Un pueblo vivo que dio paso al progreso inmolándose a sí mismo
 (Fuente: Archivo personal de Antonio Guerrero Aguilar)

En el **ámbito filatélico**, Schatzkes señala que Ciudad Guerrero fue sub-oficina del **distrito postal** de Victoria (ó Ciudad Victoria), recibió remesas en 1856 y 1861 y muestra 3 cancelaciones, (Fig. 7):




Fig. 7

Cancelaciones recopiladas por Schatzkes, su número aparece al calce de cada una de ellas.

En memoria de Cucú...

Notas.-

- (1) 1 vara mexicana= .838 metros; 1 Vara castellana=.8359 metros, entonces 1,000 varas es alrededor de 838 metros.
- (2) 1 legua = 4.82803 kilómetros. 102 leguas=492.5 kilómetros.
- (3) El estado de Tamaulipas, en el siglo XIX estaba dividido en 3 Prefecturas o Distritos y en total tenía 30 municipalidades

Bibliografía.-

- Schatzkes, Joseph. *The Cancellations of Mexico, 1856-1874*. Revised Edition by Karl H. Schimmer. 1983.
- García Cubas; Antonio. ATLAS geográfico, estadístico e histórico de la República Mexicana. Imprenta J. M. Lara. 1856
- García Cubas, Antonio. Diccionario geográfico, histórico y biográfico de los Estados Unidos Mexicanos. Antigua Imprenta de Murguía. 1888-1891
- <https://ciudadguerrero.gob.mx/municipio/historia/>
- <https://www.tamaulipas.gob.mx/estado/municipios/guerrero/>
- Sánchez , Enrique y Magdalena García. Oficinas Postales de México (1856 – 1883), 2006, México.